




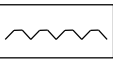




LEGENDA

-  VODNÍ PLOCHY
-  TRAVNATÝ POVRCH
-  KOMUNIKACE
-  OBJEKTY
-  KOUPACÍ MÍSTA - VSTUPY K VODĚ
-  SKALNATÝ BŘEH
-  STROMY/KEŘE - ILUSTRATIVNĚ
-  OPLOCENÍ



objednavatel

Dobrovolný svazek obcí Kladská stezka
Třída T.G. Masaryka 80, 552 03 Česká Skalice

zpracovatel

Atelier architektury a urbanismu, s.r.o.
Lipky 1283, 549 41 Červený Kostelec

autorský tým

Ing. arch. Marek Wajsar
Ing. Jan Vlček
Bc. Veronika Čížková

název projektu / fáze projektu

**Studie budoucího využití
lokality Poloostrova Rozkoš**
územní studie

název / obsah výkresu

Stávající stav - foto

číslo výkresu

A2

měřítko

1:3000

datum

IX. 2021

paré